

مستعمرات آمریکا

**مستعمره سابق، مستکبر لاحق**  
اینکه بر تانیا، فرانسه و اسپانیا برای خودشان مستعمره داشته باشند، با توجه به سابقه طولانی این کشورها در استعمارگری اصلا چیز عجیبی نیست. اما امریکا را بگو که خودش تا همین ۲ قرن پیش مستعمره انگلیس بود و حالا خودش ۲ مستعمره دارد!

**پورتوریکو**  
**حکومت مرکزی: آمریکا**  
سال آغاز استعمار: ۱۸۹۸  
سرخپوش‌های پورتوریکو وقتی در سفر کریستف کلمب با او مواجه شدند برای خودشیرینی، کار دست خودشان دادند. کلمب را بردند کنار رودخانه و گفتند هر چقدر می خواهی از این طلاها بردار، سفیدها آن قدر سفت به این تکه از زمین خندا چسبیدند که هنوز است پورتوریکو مستعمره ایالات متحده باقی ماند.

**سومای شرقی**  
**حکومت مرکزی: آمریکا**  
سال آغاز استعمار: ۱۸۹۹  
اگر به سایت رسمی این کشور سر بزیند، به یک نکته جالب برمی خورد. از اواخر سال ۲۰۰۸ تا الان هیچ اتفاق مهمی که شایسته درج در بخش خبر باشد رخ نداده است؛ هر چند خبرهای قبل از آن هم به برگزاری جشنواره‌های هنری یا تئاتر و وقوع یک نسیم خنک شبانه در ساحل غربی محدود می شد.

۲ هفته پیش گرینلند خودش را از استعمار دانمارک رها کرد می دانستید هنوز ۲۹ کشور مستعمره دیگر در دنیا وجود دارد؟

# لی لی پوتی ها مستقل می شوند!

حسین کلهر

حیف که جمعیت این جزیره ها روی هم رفته و به زور به نصف جمعیت تهران خودمان نمی رسد و گر نه می شد تیتیرهای حماسی و عبارت هایی مثل موج استقلال خواهی و روز استقلال و اینها را هم کار کرد. اما خودتان بگویید استقلال گرینلند با ۷۵ هزار نفر یا رفراندوم ماه آینده جزایر ۴۰۲ هزار نفری مارتینیک برای استقلال، ارزش خرج کردن این کلمات را دارد؟ تنها خاصیت این خبرها این است که به یاد بیاوریم استعمار هنوز هم از بین نرفته و همین الان که شما این مجله را می خوانید مردم ۲۹ کشور دنیا مستعمره هستند (۱۲ کشور مستعمره مستقیم و ۱۷ کشور مستعمره با تبصره) و تازه توی این کشورهای مستعمره کشورهای مطرحی مثل استرالیا و کانادا هم هستند.

۲ هفته قبل که همه ما درگیر انتخابات و اعلام نتایج آن بودیم، اهالی گرینلند از فرصت استفاده کردند و در یک رفراندوم عجیب و غریب که همین طوری برگزار نشده نتیجه اش معلوم بود، تصمیم گرفتند اندکی بیشتر از شش استعمار دانمارک خلاص شوند و اعلام استقلال کنند. ۷۵ درصد از اهالی این جزیره همیشه بیزده به استقلال از دانمارک رای مثبت دادند و با آتش بازی و پخش شیرینی این پیروزی را جشن گرفتند.

دانمارک از سال ۱۷۷۶؛ یعنی حدود ۳ قرن پیش که «اریک سرخ» (طرف قاتل بوده) از دانمارک به آنجا فرار کرد و به سرزمین بیزده‌ای که لاید به نظر سیزی می رسید، گرینلند لقب داد، این کشور را مستعمره خودش کرده بود و با وجود اینکه از سال ۱۹۷۹ با قانون های بومی خودش

اداره می شد اما شخص اول مملکت هنوز مارگارت دوم ملکه دانمارک بود. الان گرینلندی ها امیدوارند که از

ژوئن آینده نظارت و اعمال قانون در سرزمین خودشان را به دست می گیرند و به عنوان یک کشور مستقل شناخته می شوند و زبان محلی شان به عنوان زبان رسمی گرینلند جایگزین زبان دانمارکی می شود. بچه های جزیره به همین ها راضی نشده اند و گفته اند کهنه‌هاگ از این به بعد برای تصمیم گیری های امنیتی یا امور مربوط به روابط خارجی گرینلند باید نظر (نوک) پایتخت سرزمین مستقل را جویا شود. تا حالا دانمارک هر ساله ۵۴۰

میلیون دلار آمریکا به جزیره می داد که بیشتر از نصف بودجه لازم برای اداره آن است.

این طور که به نظر می رسد گرینلندی ها اصلا با ضربالمثل «یا خدا، یا خرما» آشنایی ندارند یا خودشان را زده اند به کوچه علی چپ و گفته اند البته این کمک مالی نباید قطع شود. کهنه‌هاگ هم گفته: «باشه، سمند هم براتون می خرم» اما با اوضاع جدیدی که بین دو حکومت برقرار شده، این بارانه بالاخره قطع خواهد شد.

«شنیدم که بغداد نمی بسوخت» را یادتان است؟ حکایت همان بابایی که راضی بود کل شهر در آتش بسوزد و درب و داغان شود ولی به دکه فکسنی او آسیبی نرسد. حالا گرینلندی ها از این هم فراتر رفته اند و آرزوی شری می کنند که خیر خودشان در آن باشد.



**گرینلند**  
**حکومت قبلی: دانمارک**  
**سال آغاز استعمار: ۱۷۷۶**  
**سال پایان استعمار: ۲۰۰۹**

ملکه مارگارت دانمارک همراه همسرش برای جشن استقلال گرینلند به نوک (پایتخت این کشور) آمده

قلمروهای مشترک المنافع

بدجنسی انگلیسی

سوال دارید؟ اینکه چرا کشورهایی مثل استرالیا و نیوزیلند که حتی پرچم بریتانیا روی پرچمشان حک شده است توی فهرست کشورهای مستعمره نیستند؟ ۱۷ کشور در دنیای امروز هستند که با نام «قلمروهای مشترک المنافع» شناخته می شوند و ملکه الیزابت دوم هنوز شخص اول مملکت آنهاست. با این فرق که ملکه کلک زده و یک خودمختاری نیم بند به آنها داده. در این کشورها مردم اگر چه برای انتخاب نماینده ها و نخست وزیر مستقیما رای می دهند اما یک فرماندار کل هم از طرف ملکه تعیین می شود که کارهای خفن را رتق و فتق کند؛ مثلا اعلان جنگ باید با اجازه حضرت والا باشد. فهرست کشورهای ۱۷ گانه

مشترک المنافع اینهاست:

**آنتیگوا و بربودا / استرالیا / اسکاتلند / ایرلند / باهاما / بروداس / بلیز / پاپوا گینه نو / تووالو / جامائیکا / جزایر سلیمان / سنت کیت ونویس / سنت لوسیا / سنت وینسنت و گرنادین / کانادا / گرنادا / نیوزلند**

جالب اینکه در تمام این کشورها (به جز کانادا) ماشین ها راست فرمان هستند. مردم این کشورها همچین هم از این وضعیت بدشان براب فرار کرده و جمعیت فقط ۷۵ هزار نفر بر تراکم ترین نقطه جهان؛ یعنی نقطه مقابل گرینلند هم نور غزه در فلسطین است.

گرینلند برای رسیدن به استقلال کامل مشکلات زیادی پیش رو دارد.

بزرگ ترین منبع درآمد مردمان این جزیره ماهیگیری است، بیکاری بیداد می کند، امکانات زیرساختی اش ضعیف است و سیستم آموزشی هم تعریف چندانی ندارد.

فساد، انحراف، اعتیاد به الکل و خودکشی از دغدغه های اصلی مقامات محلی گرینلند است؛ تا حدی که از کارمندان ادارات بزرگ دولتی مثل پست و تاکسیرانی تقاضا کرده اند کیس های مشکوک به خودکشی را گزارش دهند اما آمریکایی ها هم که همیشه از آب کره می گیرند، با این تکه بیزده زمین حساسی حال کرده اند. آمریکا از دهه ۱۹۵۰ پایگاه های نظامی در شمال منطقه اینجا ایجاد کرده است؛ اقدامی که به مذاق گرینلندی ها زیاد خوش نیامد.

مخصوصا از آن زمان که یک بمب هیدروژنی عمل نکرده در آب های ساحلی جزیره گم شد. ۶۰ سال پیش هم کمی بعد از تمام شدن غائله جنگ جهانی دوم آمریکا می خواسته گرینلند را به قیمت ۱۰۰ میلیون دلار از دانمارک بخرد که با اعلام استقلال جزیره، دیگر چشم طمع پولدارها و مرفهین بی درد هم کور شد.

تاهیتی



رمان «هرخ» نوشته ژان روووزی و ترجمه آل احمد در این جزیره اتفاق می افتد. بخشی از سرگرمی مردم این جزیره موسیقی و ابزار موسیقی نواختن است؛ مثل همان صداهای ماریچی ای که در کان توک یاد دیده ایم. پاهو یا دامام، مهم ترین ابزار موسیقی تاهیتی نشین هاست. تصورش را بکنید اولین فرانسوی که در غروب یک روز تاهیتایی به ساحل این جزیره آمده، با چه موسیقی شربی اصیلی مواجه شده!

**حکومت مرکزی: فرانسه**  
**سال آغاز استعمار: ۱۸۸۰**  
**مساحت: ۱۰۴۵ کیلومتر مربع**  
**جمعیت: ۱۸۰۰۰۰ نفر**

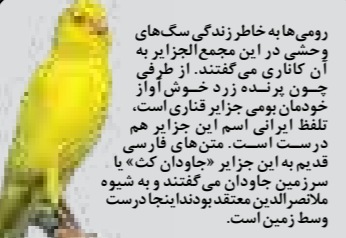
کارگوئلان



**حکومت مرکزی: فرانسه**  
**سال آغاز استعمار: ۱۸۹۳**  
**مساحت: ۷۲۱۵ کیلومتر مربع**  
**جمعیت: ۱۱۰۰ نفر**

فرانسوی ها این جزیره را بر مبنای سیاست جهانی «صفت باشه، گوشت باشه» تصاحب کرده اند. به خاطر نزدیکی به قطب جنوب اوضاع آب و هوایی آن شبیه کالدونیاست. جمعیت در تاستان به ۱۱۰ نفر است و در زمستان به ۷۰۰ نفر کاهش پیدا می کند. یعنی کمتر از ساکنان همسین میسیدان ۱۷ تارمک خودمان.

جزایر قناری



**حکومت مرکزی: اسپانیا**  
**سال آغاز استعمار: ۱۴۰۲**  
**مساحت: ۷۴۴۷ کیلومتر مربع**  
**جمعیت: ۲۰۹۰۰۰ نفر**

رومی ها به خاطر زندگی سگ های وحشی در این مجمع الجزایر به آن کاناری می گفتند. از طرفی چون برنده زرد خونی آواز خودمان بومی جزایر قناری است، تلفظ ایرانی اسم این جزایر هم درست است. متن های فارسی قدیم به این جزایر «جاودان گت» یا سرزمین جاودان می گفتند و به شوه ملاصرالدین معتقد بودند اینجا درست وسط زمین است.

گویان فرانسه



**حکومت مرکزی: فرانسه**  
**سال آغاز استعمار: ۱۷۵۰**  
**مساحت: ۲۲۱۰۰ کیلومتر مربع**  
**جمعیت: ۸۳۰۵۲۴ نفر**

گویان هم مثل گرینلند حالتی زیاد خوب نیست. بیکاری عمده ترین مشکل مردم آنجا است و از نظر مالی و تأمین کالا به شدت به فرانسه نیازمند است. موز و نیشکر در آنجا تولید می شود. از مرکز فضایی ای که مهم ترین زیرساختش است، موشک به هوای می فرستند و از شادی شیرینی بخشی می کنند. آنها از شدت نداشتن چهره، از ۱۹۹۸ تا حالا فقط تمبر هری با تر ده اند.



■ مستعمرات بریتانیا  
■ کشورهای مشترک المنافع  
■ مستعمرات فرانسه  
■ مستعمره اسپانیا  
■ مستعمرات آمریکا


**پورتوریکو**  
**جزایر مار تینیک**  
**گویان فرانسه**

**جزایر فالکلند**  
**جزایر آنتراکتیک**  
**تاهیتی**

شعار ملی اهالی این جزیره این است: «بگذارید شیراز سرزمین خودش دفاع کند». معلوم نیست مردم این جزیره جنوبی که از زور سرما علف در آن رشد نمی کنند شیر زبان را از کجا می شناختند که به قدرت آن استاد می کنند. حیوان بومی این مملکت پنگوئن می باشد. gsisland اگر به سایت ES سری بزیند به اطلاعات جالبی برمی خورد. اینکه در این کشور یازمه موزه تاریخ طبیعی هم تأسیس کرده اند. شما تا ۲۳ دوربین سدار بسته هم در پایتخت نصب شده است. تایتوانید تصویرهای زنده شهر را ۲۴ ساعته دنبال کنید.

**حکومت مرکزی: بریتانیا**  
**سال آغاز استعمار: ۱۷۷۵**  
**مساحت: ۳۹۰۳ کیلومتر مربع**  
**جمعیت: ۳۱۴۰ نفر**

**کوریسیکا**  
**جزایر آنتراکتیک**  
**تاهیتی**



کوریسیکا یک قطب مهم گردشگری است. آب و هوای مدیترانه ای و تاستان های بلند برای اروپایی های آفتاب ندیده و باران خورده حکم طلا را دارد. قایق رانی، اسکی روی آب و آفتاب گرفتن در کنار نخل های بلند ساحلی باعث شده خیلی از آنها پز بدهند که در جزیره ای مثل کیش زندگی می کنند.

**حکومت مرکزی: فرانسه**  
**سال آغاز استعمار: ۱۷۶۸**  
**مساحت: ۸۶۸۰ کیلومتر مربع**  
**جمعیت: ۳۰۲۰۰۰ نفر**

**جزایر آنتراکتیک**  
**تاهیتی**



فیلم «ماداکاسکار» را دیده اید؟ همانا آنها ۶ جزیره فسقلی هستند که دور تا دور ماداکاسکار واقعی (همان جزیره گنده کنار پرچم) خیمه زده اند و حیات وحش عجیب و غریب و معدن های فراوان دارند. شما جای تاسوتی مایوید، همچنین جایی را اول می کردید؟

**حکومت مرکزی: فرانسه**  
**سال آغاز استعمار: ۱۸۵۲**  
**مساحت: ۴۴۰ کیلومتر مربع**  
**جمعیت: ۴۴ نفر**


جزایر مارتینیک



**حکومت مرکزی: فرانسه**  
**سال آغاز استعمار: ۱۶۲۵**  
**مساحت: ۱۱۲۸ کیلومتر مربع**  
**جمعیت: ۴۰۰۰۰ نفر**

قرار است ماه بعدی اهالی مارتینیک رفراندوم استقلال برگزار کنند و احتمالا دیگر فرانسوی نخواهند بود. حتی سارگوزی سفر خدا حافظی اش را هم رفته. رد مار تینیک را در خیلی از فیلم ها می شود پیدا کرد. لوگیشن اصلی فیلم «داشتن نداشتن» هفتری بوکارت همین جاست. در اپراها و موسیقی پاپ اروپایی به اسم جزیره خرگوش خنده دار برادران وارنر هم در «سانی سیلیناریاز» در سواحل مارتینیک به گل نشسته است.


گوادلوپ



شنیدن اسم گوادلوپ خیلی از ما را یاد کنفرانس تاریخی گوادلوپ و نشست امریکا، انگلستان، فرانسه و آلمان سر انقلاب اسلامی ایران می اندازد. آنها پس از ۳ روز گفت و گو و مشورت به این نتیجه رسیده بودند که باقی ماندن شاه در ایران باعث تداوم بحران است. آنها که برای ردگم کردن در یک جای تنگ و ترش باهم قرار گذاشته بودند، فکر می کردند با آوردن بختیار می توانند انقلاب اسلامی ایران را مهار کنند.

**حکومت مرکزی: فرانسه**  
**سال آغاز استعمار: ۱۶۲۵**  
**مساحت: ۱۶۲۸ کیلومتر مربع**  
**جمعیت: ۴۰۵۵۰۰ نفر**

جزایر فالکلند



سر همین جزایر بود که در ۱۹۸۲ بین آرژانتین و انگلیس جنگ شد و مارادونا آن گل معروفش را با دست وارد دروازه پینترشلیتون کرد. این مجموعه جزایر از ۲ جزیره عمده شرقی و غربی و ۷۷۶ جزیره ریزه میزه تشکیل شده است و علاقه شدید ساکنانش به گوسفند باعث شده تا عکس این حیوان نشیب که هم گوشش دارد هم پنشم، علاوه بر پرچم روی سکه های این کشور، هم حک شود.

**حکومت مرکزی: بریتانیا**  
**سال آغاز استعمار: ۱۸۳۳**  
**مساحت: ۱۲۲۰ کیلومتر مربع**  
**جمعیت: ۳۱۴۰ نفر**